



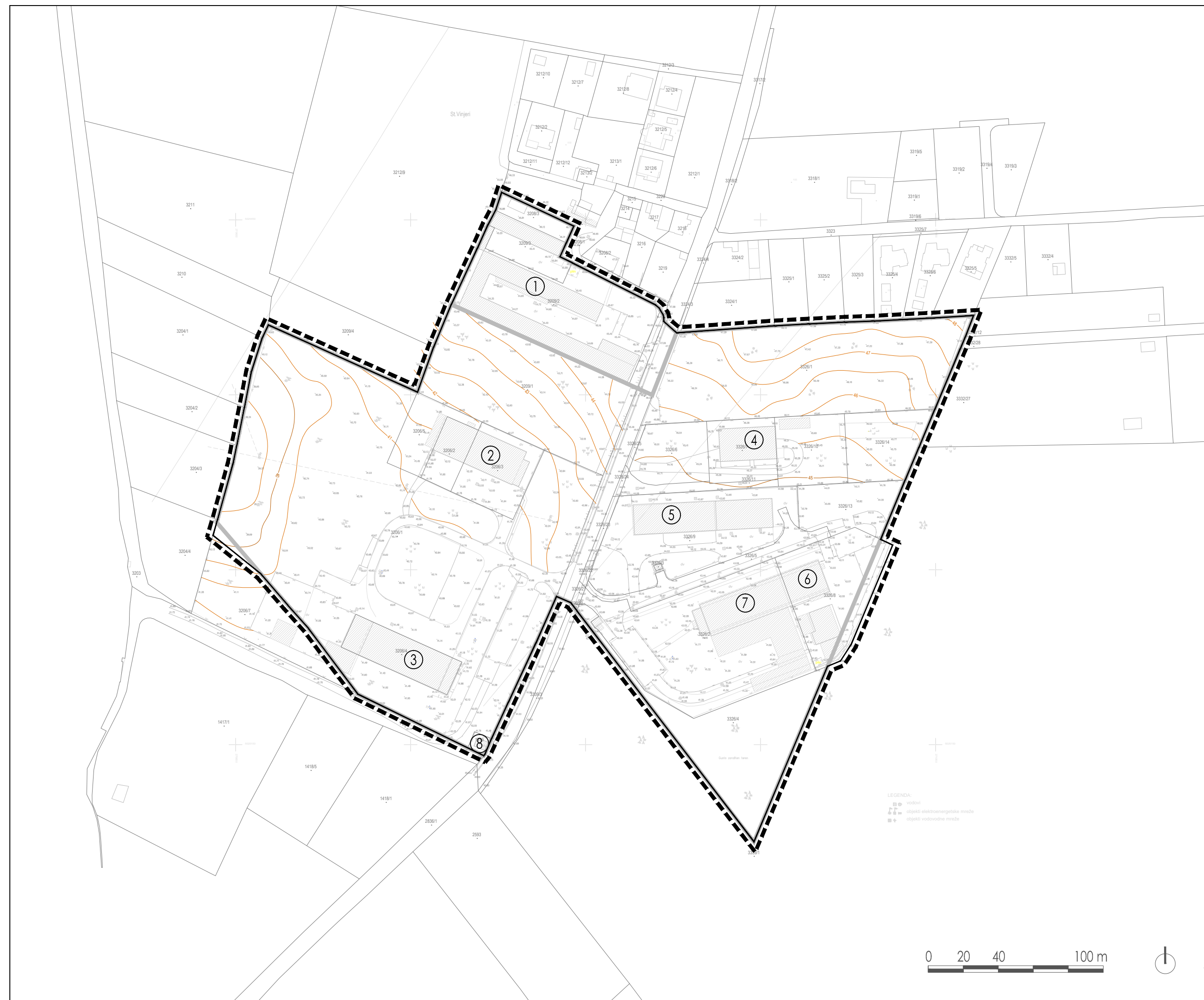


IZMJENE I DOPUNE URBANISTIČKOG PLANA UREĐENJA POSLOVNE ZONE "STANCIJA VINJERI" U NOVIGRADU

PRIJEDLOG PLANA ZA PONOVNJU JAVNU RASPRAVU

Županija/Grad Zagreb:	ISTARSKA ŽUPANIJA	
Općina/grad:	GRAD NOVIGRAD - CITTANOVA	
Naziv prostornog plana:	IZMJENE I DOPUNE URBANISTIČKOG PLANA UREĐENJA POSLOVNE ZONE "STANCIJA VINJERI" U NOVIGRADU	
Naziv kartografskog prikaza:	ZATEČENO STANJE	
Broj kartografskog prikaza:	0	Mjerilo kartografskog prikaza: 1:2000
Odluka predstavničkog tijela o izradi plana (službeno glasilo): Službene novine Grada Novigrada-Cittanova br. 15/20 i 2/21	Odluka predstavničkog tijela o donošenju plana (službeno glasilo): -	
Javna rasprava (datum objave): 25.10.2021. - Glas Istre, https://mpgi.gov.hr/ , https://www.novigrad.hr/	Javni uvid održan od: 28.10.2021. do: 05.11.2021.	
Ponovna javna rasprava (datum objave):	Ponovni javni uvid održan od: do:	
Pečat tijela odgovornog za provođenje javne rasprave:	Odgovorna osoba za provođenje javne rasprave: (ime, prezime i potpis)	
Suglasnost na plan prema čl. 108. Zakona o prostornom uređenju (NN 153/13, 65/17, 114/18, 39/19 i 98/19): Nije potrebna		
Pravna osoba/tijelo koje je izradilo plan:	URBANISTICA d.o.o. Zagreb, Gajeva 2a	
Pečat pravne osobe/tijela koje je izradilo plan: URBANISTICA d.o.o. ZAGREB, Gajeva 2a	Odgovorna osoba:  Jasminka Pilar - Katavić, dipl.ing.arch.	
Odgovorni voditelj izrade nacrtu prijedloga plana: Nikolina Gradečki, mag.ing.arch.		
Stručni tim u izradi plana Nikola Adrović, mag.ing.aedif. Nikolina Gradečki, mag.ing.arch. Ira Habijanec, mag.ing.arch. Ivana Katavić, bacc.oec. Luka Krstulović, mag.ing.arch.	Iva Lukinić, dipl.ing.arch. Jasminka Pilar-Katavić, dipl.ing.arch. Ana Putar, dipl.ing.arch. Jasmina Sadek, dipl.ing.arch. Vilma Stopfer, mag.ing.prosp.arch. Domagoj Šumanovac, ing.arch.	
Pečat predstavničkog tijela:	Predsjednik predstavničkog tijela: (ime, prezime i potpis)	
Istovjetnost ovog prostornog plana s izvornikom ovjerava:	Pečat nadležnog tijela:	
(ime, prezime i potpis)		







LEGENDA

-  granica obuhvata
-  granica izdvojenog građevinskog područja izvan naselja
-  granica katastarske čestice
-  broj katastarske čestice
-  postojeći put
-  postojeća građevina
-  slojnice
-  visinska koća

NAMJENA POSTOJEĆIH GRAĐEVINA

- ① farma pilića
- ② trgovina boja
- ③ trgovina kućnih potrepština
- ④ staklarski obrt
- ⑤ oblikovanje amiranog čelika
- ⑥ proizvodnja ulja
- ⑦ trgovina namještaja 'PRIMA'
- ⑧ crkvice Sv. Rozalije

LEGENDA:
 voda
 željeznička pruga
 cesta
 ostali objekti

0 20 40 100 m

