


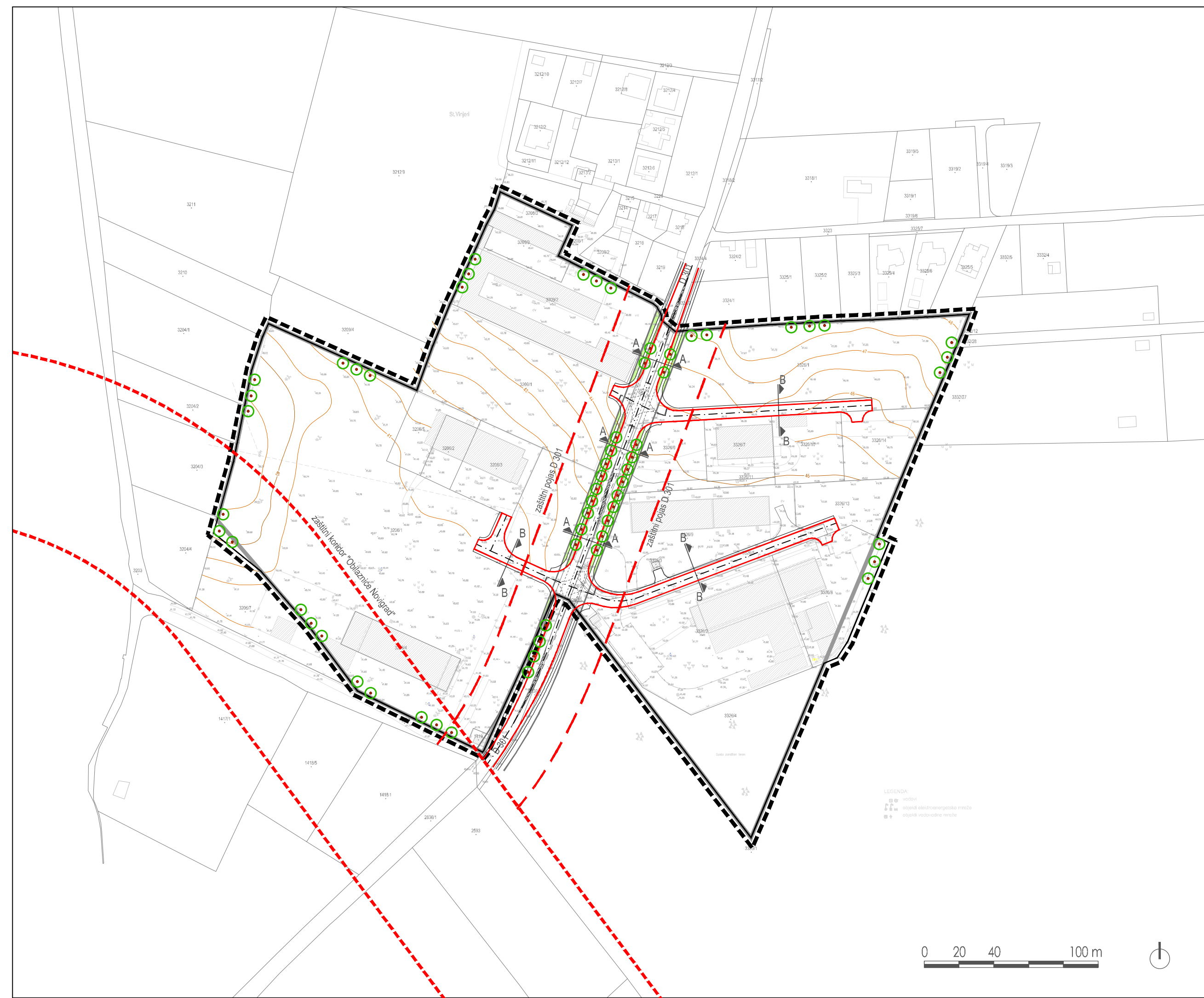












IZMJENE I DOPUNE URBANISTIČKOG PLANA UREĐENJA POSLOVNE ZONE "STANCIJA VINJERI" U NOVIGRADU

PRIJEDLOG PLANA ZA JAVNU RASPRAVU

Županija/Grad Zagreb:	ISTARSKA ŽUPANIJA	
Općina/grad:	GRAD NOVIGRAD - CITTANOVA	
Naziv prostornog plana:	IZMJENE I DOPUNE URBANISTIČKOG PLANA UREĐENJA POSLOVNE ZONE "STANCIJA VINJERI" U NOVIGRADU	
Naziv kartografskog prikaza:	PROMETNA, ULIČNA I KOMUNALNA INFRASTRUKTURNA MREŽA PROMET	
Broj kartografskog prikaza:	2A.	Mjerilo kartografskog prikaza: 1:2000
Odluka predstavničkog tijela o izradi plana (službeno glasilo): Službene novine Grada Novigrada-Cittanova br. 15/20 i 2/21	Odluka predstavničkog tijela o donošenju plana (službeno glasilo): -	
Javna rasprava (datum objave):	Javni uvid održan od: do:	
Pečat tijela odgovornog za provođenje javne rasprave:	Odgovorna osoba za provođenje javne rasprave: (ime, prezime i potpis)	
Suglasnost na plan prema čl. 108. Zakona o prostornom uređenju (NN 153/13, 65/17, 114/18, 39/19 i 98/19): Nije potrebna		
Pravna osoba/tijelo koje je izradilo plan:	URBANISTICA d.o.o. Zagreb, Gajeva 2a	
Pečat pravne osobe/tijela koje je izradilo plan: URBANISTICA d.o.o. ZAGREB, Gajeva 2a	Odgovorna osoba:  Jasminka Pilar - Katavić, dipl.ing.arh.	
Odgovorni voditelj izrade nacrtu prijedloga plana: Nikolina Građečki, mag.ing.arch.	 	
Stručni tim u izradi plana Nikola Adrović, mag.ing.aedif. Nikolina Građečki, mag.ing.arch. Ira Habijanec, mag.ing.arch. Ivana Katavić, bacc.oec. Luka Krstulović, mag.ing.arch.	Iva Lukinić, dipl.ing.arh. Jasminka Pilar-Katavić, dipl.ing.arh. Ana Putar, dipl.ing.arh. Jasmina Sadek, dipl.ing.arh. Vilma Stopfer, mag.ing.prosp.arch. Domagoj Šumanovac, ing.arh.	
Pečat predstavničkog tijela:	Predsjednik predstavničkog tijela: (ime, prezime i potpis)	
Istovjetnost ovog prostornog plana s izvornikom ovjerava:	Pečat nadležnog tijela: (ime, prezime i potpis)	



- LEGENDA
-  granica obuhvata
 -  granica građevinskog područja
 -  granica katastarske čestice
 -  broj katastarske čestice
 -  postojeći put
 -  postojeća građevina
 -  slojnice
 -  visinska kota
 -  granica zaštitnog koridora buduće državne ceste "Obilaznica Novigrad"
 -  granica zaštitnog pojasa postojeće državne ceste D301
 -  glavna prometnica - D301
 -  ostale prometnice
 -  drvodred u potezu

