

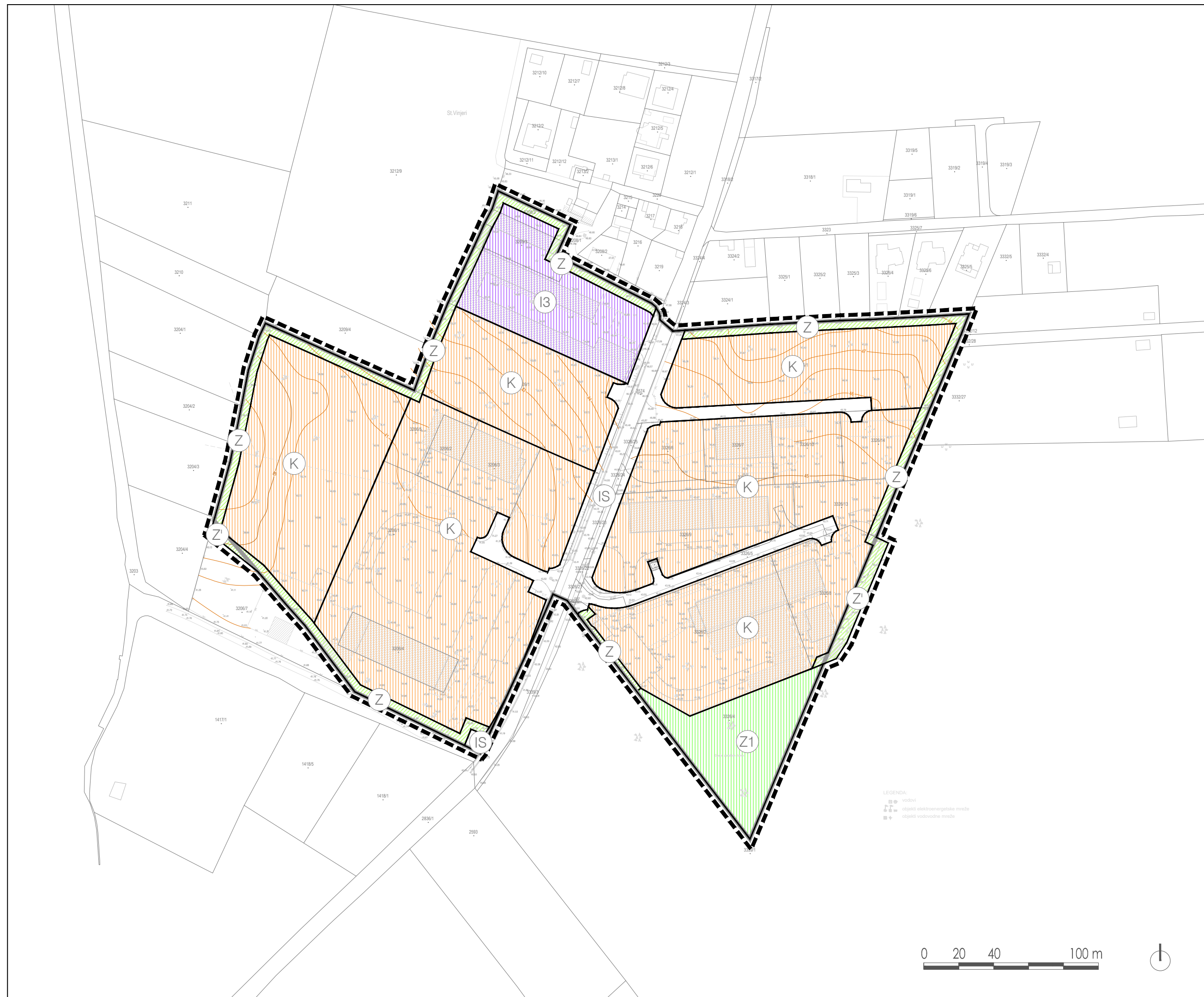


IZMJENE I DOPUNE URBANISTIČKOG PLANA UREĐENJA POSLOVNE ZONE "STANCIJA VINJERI" U NOVIGRADU




PRIJEDLOG PLANA ZA JAVNU RASPRAVU

Županija/Grad Zagreb:	ISTARSKA ŽUPANIJA	
Općina/grad:	GRAD NOVIGRAD - CITTANOVA	
Naziv prostornog plana:	IZMJENE I DOPUNE URBANISTIČKOG PLANA UREĐENJA POSLOVNE ZONE "STANCIJA VINJERI" U NOVIGRADU	
Naziv kartografskog prikaza:	KORIŠTENJE I NAMJENA POVRŠINA	
Broj kartografskog prikaza:	1	Mjerilo kartografskog prikaza: 1:2000
Odluka predstavničkog tijela o izradi plana (službeno glasilo): Službene novine Grada Novigrada-Cittanova br. 15/20 i 2/21	Odluka predstavničkog tijela o donošenju plana (službeno glasilo): -	
Javna rasprava (datum objave):	Javni uvid održan od: do:	
Pečat tijela odgovornog za provođenje javne rasprave:	Odgovorna osoba za provođenje javne rasprave: (ime, prezime i potpis)	
Suglasnost na plan prema čl. 108. Zakona o prostornom uređenju (NN 153/13, 65/17, 114/18, 39/19 i 98/19): Nije potrebna		
Pravna osoba/tijelo koje je izradilo plan:	URBANISTICA d.o.o. Zagreb, Gajeva 2a	
Pečat pravne osobe/tijela koje je izradilo plan:	Odgovorna osoba:  Jasminka Pilar - Katavić, dipl.ing.arch.	
Odgovorni voditelj izrade nacrtu prijedloga plana: Nikolina Gradečki, mag.ing.arch.		
Stručni tim u izradi plana Nikola Adrović, mag.ing.aedif. Nikolina Gradečki, mag.ing.arch. Ira Habijanec, mag.ing.arch. Ivana Katavić, bacc.oec. Luka Krstulović, mag.ing.arch.	Iva Lukinić, dipl.ing.arch. Jasminka Pilar-Katavić, dipl.ing.arch. Ana Putar, dipl.ing.arch. Jasmina Sadek, dipl.ing.arch. Vilma Stopfer, mag.ing.prosp.arch. Domagoj Šumanovac, ing.arch.	
Pečat predstavničkog tijela:	Predsjednik predstavničkog tijela: (ime, prezime i potpis)	
Istovjetnost ovog prostornog plana s izvornikom ovjerava:	Pečat nadležnog tijela: (ime, prezime i potpis)	



LEGENDA

-  granica obuhvata
-  granica građevinskog područja
-  poslovna namjena
K - opće poslovna
-  proizvodna namjena
I3 - poljoprivredno stočarska
-  infrastrukturna namjena
-  zaštitno - parkovno zelenilo sa rekreativnim sadržajem
-  zaštitno zelenilo
-  zaštitno zelenilo izvan građevinskog područja

LEGENDA:
 voda
 ograničenje katastarskog područja
 ograničenje područja

