

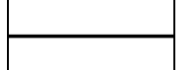


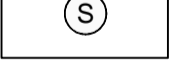
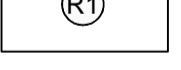
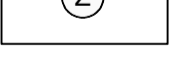







**LEGENDA :**

-  OBUHVAT PROSTORNOG PLANA
-  GRANICA GRAĐEVINSKOG PODRUČJA NASELJA
-  GRANICA GRAĐEVNE ČESTICE
-  GRANICA POVIJESNE JEZGRE
-  GRANICA ZONE DEFINIRANIH UVJETA GRADNJE (I., II., III.)

**POVRŠINE ZA RAZVOJ I UREĐENJE NASELJA :**



-  STAMBENA NAMJENA
-  SPORTSKA NAMJENA
-  ZAŠTITNE ZELENE POVRŠINE
-  PROMETNI I INFRASTRUKTURNI SISTAVI
-  POSTOJEĆI MASLINIK


**PROMETNE POVRŠINE :**


-  KOLNO PJEŠAČKA POVRŠINA
-  KOLNO PJEŠAČKA POVRŠINA IZVAN OBUHVATA PLANA
-  PJEŠAČKO SERVISNA POVRŠINE

**KULTURNA BAŠTINA**

**POVIJESNI SKLOP I GRAĐEVINA**

-  1 POVIJESNA JEZGRA NASELJA STANCIJETA
-  2 POVIJESNA JEZGRA NASELJA STANCIJA VINJERI



Županija: Grad:	ISTARSKA ŽUPANIJA GRAD NOVIGRAD - CITTANOVA		
Naziv prostornog plana: <b>II. Izmjene i dopune Urbanističkog plana uređenja Stancijeta u Novigradu - Cittanova</b> Nacrtni prijedlog prostornog plana			
Faza izrade prostornog plana: Nacrtni prijedlog prostornog plana			
Naziv kartografskog prikaza: <b>UVJETI KORIŠTENJA, UREĐENJA I ZAŠTITE PROSTORA</b> <b>UVJETI KORIŠTENJA</b>			
Broj kartografskog prikaza:	<b>3.1</b>	Mjerilo kartografskog prikaza:	<b>1 : 1000</b>
Odluka predstavničkog tijela o izradi plana (službeno glasilo): "Službene novine Grada Novigrada - Bollettino ufficiale della Città di Cittanova" br. 5/17		Odluka predstavničkog tijela o donošenju plana (službeno glasilo):	
Javna rasprava (datum objave):		Javni uvid održan od: do:	
Pečat tijela odgovornog za provođenje javne rasprave:		Odgovorna osoba za provođenje javne rasprave (ime, prezime i potpis): <b>Sandra Rugani Kukuljan, dipl.ing.arh.</b>	
Pravna osoba koja je izradila plan: <b>Urbis d.o.o.</b>			
Pečat pravne osobe koja je izradila plan: Broj elab: <b>6934</b>		Odgovorna osoba (ime, prezime i potpis): <b>Elvis Grgoričić, dipl.ing.stroj.</b>	
Odgovorni voditelj izrade plana: <b>Eli Mišan, dipl.ing.arh.</b>			
Stručni tim u izradi plana: <b>Eli Mišan, dipl.ing.arh.</b> <b>Boris Petronijević, dipl.ing.arh.</b> <b>Jasminka Peharda-Doblanović, dipl.ing.arh.</b> <b>Marin Velić, mag.ing.aedif.</b> <b>Suzana Brnabić, arh.teh.</b>			
Pečat predstavničkog tijela:		Predsjednik predstavničkog tijela (ime, prezime i potpis): <b>Vladimir Torbica</b>	
Istovjetnost ovog prostornog plana s izvornikom ovjerava (ime, prezime i potpis):			
Pečat nadležnog tijela:			

**URBIS**