
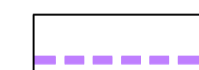

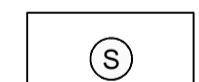









LEGENDA :

-  OBUHVAT PROSTORNOG PLANA
-  GRANICA GRAĐEVINSKOG PODRUČJA NASELJA
-  GRANICA GRAĐEVNE ČESTICE



POVRŠINE ZA RAZVOJ I UREĐENJE NASELJA :

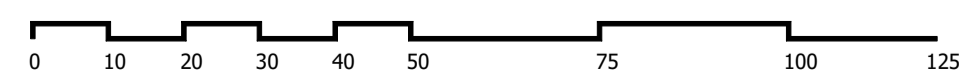
-  STAMBENA NAMJENA
-  SPORTSKA NAMJENA
-  ZAŠTITNE ZELENE POVRŠINE
-  PROMETNI I INFRASTRUKTURNI SUSTAVI
-  POSTOJEĆI MASLINIK

PROMETNE POVRŠINE :

-  KOLNO PJEŠAČKA POVRŠINA
-  KOLNO PJEŠAČKA POVRŠINA IZVAN OBUHVATA PLANA
-  PJEŠAČKO SERVISNA POVRŠINE

ELEKTRONIČKE KOMUNIKACIJE

-  POSTOJEĆI KORISNIČKI I SPOJNI VODOVI I KANALI
-  PLANIRANI KORISNIČKI I SPOJNI VODOVI I KANALI



Županija: ISTARSKA ŽUPANIJA Grad: GRAD NOVIGRAD - CITTANOVA 	
Naziv prostornog plana: II. Izmjene i dopune Urbanističkog plana uređenja Stancijeta u Novigradu - Cittanova Nacrtr prijedloga prostornog plana	
Naziv kartografskog prikaza: PROMETNA, ULIČNA I KOMUNALNA INFRASTRUKTURA ELEKTRONIČKE KOMUNIKACIJE	
Broj kartografskog prikaza: 2.2	Mjerilo kartografskog prikaza: 1 : 1000
Odluka predstavničkog tijela o izradi plana (izdruženo glasilo): "Službene novine Grada Novigrada-Bollettino ufficiale della Città di Cittanova" br. 5/17 Javna rasprava (datum objave): Javni uvid održan od: do:	
Pečat tijela odgovornog za provođenje javne rasprave: Odgovorna osoba za provođenje javne rasprave (ime, prezime i potpis): Sandra Rugani Kukuljan, dipl.ing.arh.	
Pravna osoba koja je izradila plan: Urbis d.o.o.	
Pečat pravne osobe koja je izradila plan: Broj elab: 6934	Odgovorna osoba (ime, prezime i potpis): Elvis Grgoričić, dipl.ing.stroj.
Odgovorni voditelj izrade plana: Eli Mišan, dipl.ing.arh.	
Stručni tim u izradi plana: Eli Mišan, dipl.ing.arh. Smitlika Mamula, dipl.ing.el. Boris Petronijević, dipl.ing.arh. Jasminka Peharda-Doblanović, dipl.ing.arh. Marin Velić, mag.ing.aedif. Suzana Brnabić, arh.teh.	
Pečat predstavničkog tijela:	Predsjednik predstavničkog tijela (ime, prezime i potpis): Vladimir Torbica
Istovjetnost ovog prostornog plana s izvornikom ovjerava (ime, prezime i potpis): Pečat nadležnog tijela:	

URBIS