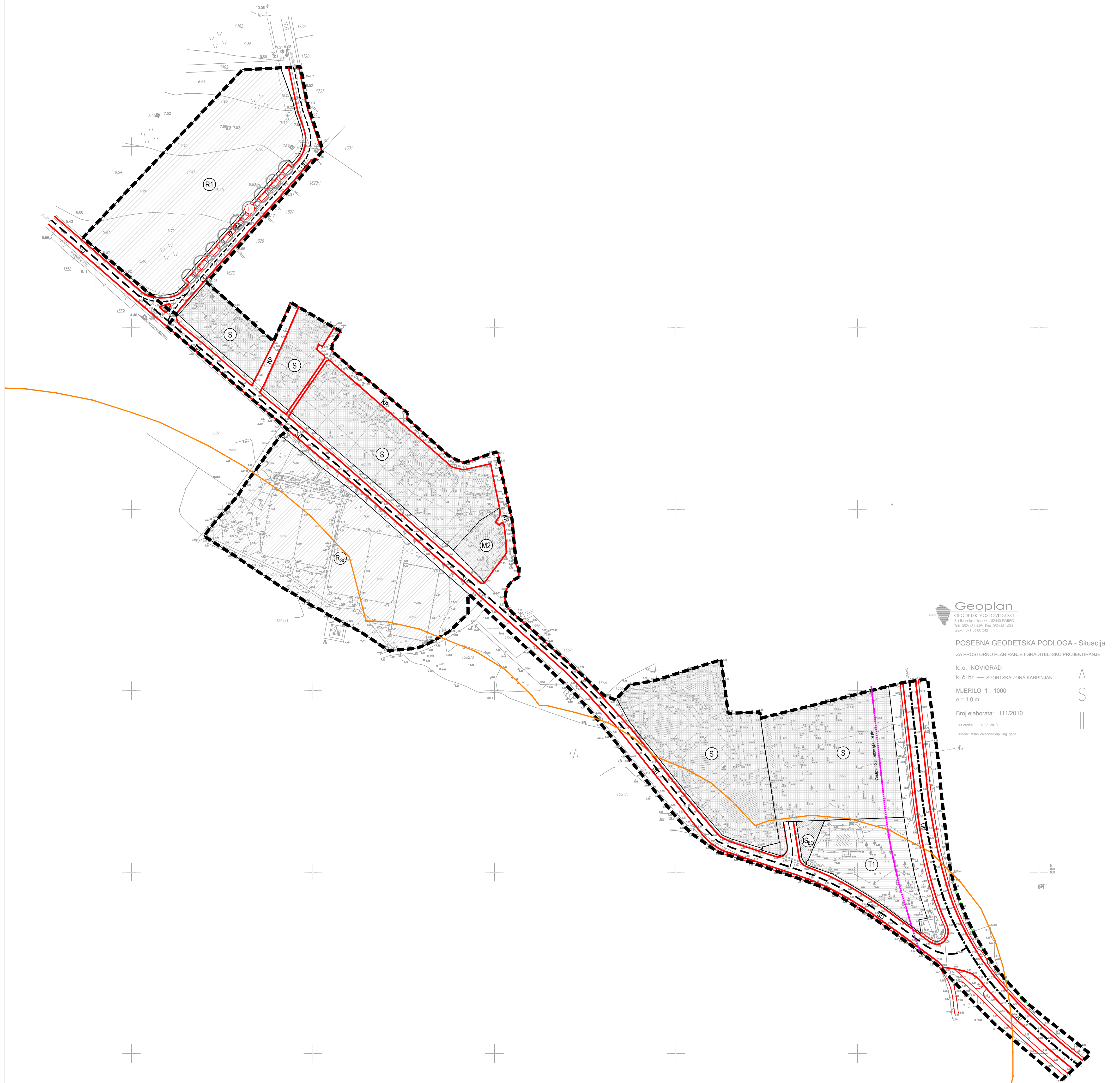


URBANISTIČKI PLAN UREĐENJA SPORTSKE ZONE I DIJELA NASELJA KARPINJAN



- Granica**
- GRANICA URBANISTIČKOG PLANA UREĐENJA
 - GRANICA 70m OD OBALNE CRTE

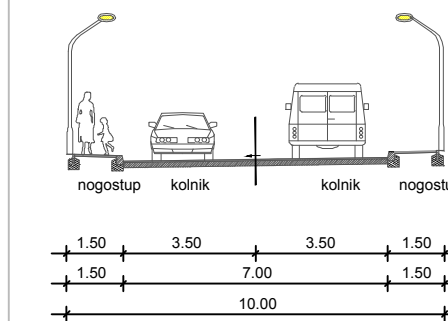
- UVJETI SMJEŠTAJA, GRADNJE I UREĐENJA**
Zone i površine u građevinskom području naselja (pretežito stambenom)
- ZONE I POVRŠINA STAMBENE NAMJENE
 - POVRŠINA MJEŠOVITE - PRETEŽITO POSLOVNE NAMJENE
 - POVRŠINA UGOSTITELJSKO - TURISTIČKE NAMJENE - vrsta hotel ili hotel baština
 - POVRŠINA SPORTSKO - REKREACIJSKE NAMJENE
 - POVRŠINA INFRASTRUKTURNE GRADEVINE - eko otok
 - POVRŠINE PROMETNICA I OSTALIH JAVNIH PROMETNIH POVRŠINA (GU, SU, OU, KP, PP)

- Površina u građevinskom području sportsko-rekreativne namjene unutar naselja - sportsko-rekreativni centar Karpinjan
- POVRŠINA SPORTSKO-REKREACIJSKOG CENTRA

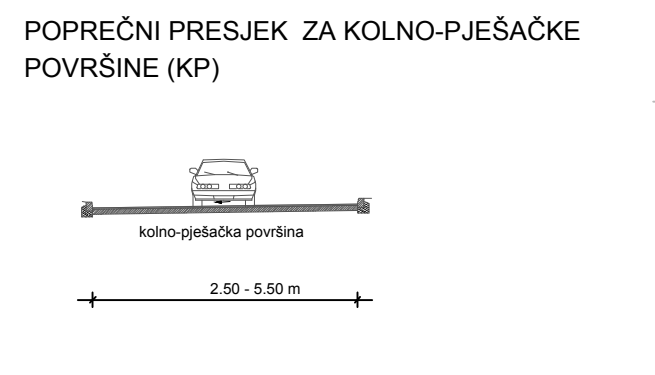
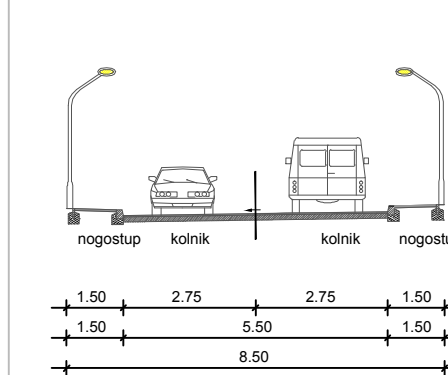
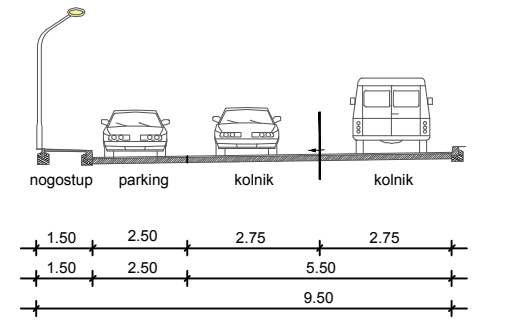
INFRASTRUKTURNE GRADEVINE

- Cestovni promet**
- GLAVNA MJESNA ULICA (GU)
 - SABIRNA ULICA (SU)
 - OSTALA ULICA (OU)
 - KOLNO-PJEŠAČKE POVRŠINE

POPREČNI PRESJEK ZA GLAVNU ULICU (GU)



POPREČNI PRESJEK ZA OSTALU ULICU (OU)



Geoplan
GEODETSKI POSLOVI D.O.O.
Portuzanska ulica 4/1, 52440 POREČ
Tel: 0523401489, Fax: 0523401424
GSM: 091 54 80 342

POSEBNA GEODETSKA PODLOGA - Situacija

ZA PROSTORNO PLANIRANJE I GRADITELJSKO PROJEKTIRANJE

k. o. NOVIGRAD
k. ž. br. — SPORTSKA ZONA KARPINJAN

MJERILO 1 : 1000
e = 1.0 m

Broj elaborata: 111/2010

U Poreču: 15. 03. 2010.

Izdavao: Milan Valanović dipl. ing. geod.

m | 1:1000

Županija/Grad Zagreb	ISTARSKA ŽUPANIJA	
Općina/grad	GRAD NOVIGRAD	
Naziv prostornog plana: URBANISTIČKI PLAN UREĐENJA SPORTSKE ZONE I DIJELA NASELJA KARPINJAN		
Naziv kartografskog prikaza: PROMETNA, ULIČNA I KOMUNALNA INFRASTRUKTURNA MREŽA Prometni sustav		
Broj kartografskog prikaza:	2a.	Mjerilo kartografskog prikaza: 1:1000
Odluka o izradi plana: (službeno glasilo): "Službene novine Grada Novigrada" 9/08, 6/11		Odluka predstavničkog tijela o donošenju plana (službeno glasilo): "Službene novine Grada Novigrada" 8/12 od 19.12.2012.
Javna rasprava (datum objave): 15.6.2012.		Javni uvid održan od: 23. 06. 2012. do: 23. 07. 2012.
Pečat tijela odgovornog za provođenje javne rasprave:		Odgovorna osoba za provođenje javne rasprave:
Suglasnost na plan prema članku 98. Zakona o prostornom uređenju (Narodne novine, br 76/07, 38/09, 55/11, 90/11 i 50/12) broj suglasnosti klasa: 350-01/12-01/34, urbroj: 2163/1-02/1-12-2 datum: 12. prosinca 2012.		
Pravna osoba/tijelo koje je izradilo plan: URBANISTICA d.o.o. Zagreb, Đorđićeva 5		
Pečat pravne osobe/tijela koje je izradilo plan:		Odgovorna osoba: Jasminka Pilar - Katavić, dipl.ing.arh.
Odgovorni voditelj izrade nacarta prijedloga plana: Ana Putar, dipl.ing.arh.		
Stručni tim u izradi plana: Jasminka Pilar - Katavić, dipl.ing.arh. Iva Lukinić, dipl.ing.arh. Mladen Kardum, ing.grad. Renata Filipović, dipl.ing.grad.		Željko Horvat, dipl. iur. Aleksandra Anić Vučinić, doc.dr.sc. Nevenka Dolenc, prof. soc.
Pečat predstavničkog tijela:		Predsjednik predstavničkog tijela:
Istovjetnost ovog prostornog plana s izvornikom ovjerava:		Pečat nadležnog tijela:
_____ (ime, prezime i potpis)		