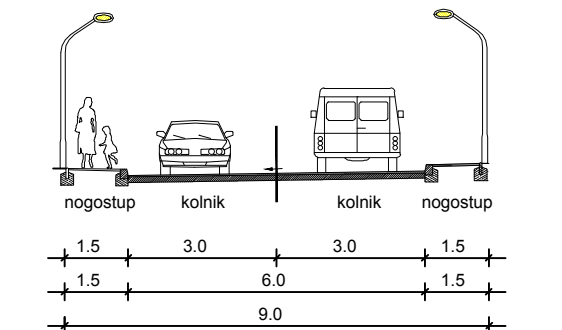


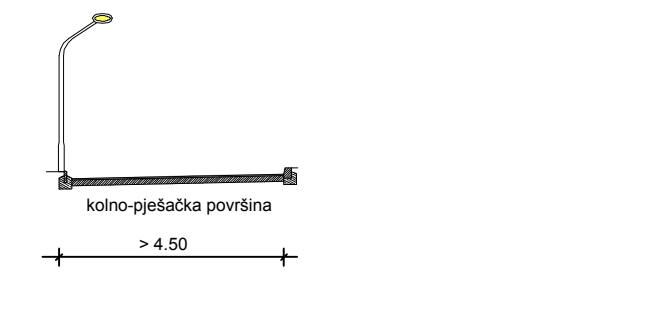
- Granicna**
 GRANICA URBANISTIČKOG PLANA UREĐENJA
- UVJETI SMJEŠTAJA, GRADNJE I UREĐENJA**
 Zone i površine u građevinskom području naselja
- (S)** ZONE STAMBENE NAMJENE
 - (M1)** ZONA MJEŠOVITE NAMJENE - pretežito stambene
 - (D2)** POVRŠINA JAVNE I DRUŠTVENE NAMJENE - SOCIJALNE - DOM ZA STARIJE I NEMOĆNE - POSTOJEĆI
 - (D2)** POVRŠINA JAVNE I DRUŠTVENE NAMJENE - SOCIJALNE - DOM ZA STARIJE I NEMOĆNE TE ORGANIZIRANO STANOVANJE ZA STARIJE
 - (D)** POVRŠINA OPĆE JAVNE I DRUŠTVENE NAMJENE
 - (TS)** POVRŠINA INFRASTRUKTURNE GRADEVINE - TRAFOSTANICA
 - (SU1)** POVRŠINE PROMETNICA I OSTALIH JAVNIH PROMETNIH POVRŠINA (GU, SU, OU, KP, PP)

- ZAŠTITNI POJAS DRŽAVNE CESTE**
- INFRASTRUKTURNE GRADEVINE**
 Cestovni promet
- GLAVNE MJESNE ULICE (GU)
 - SABIRNE ULICE (SU)
 - OSTALE ULICE (OU)
 - KOLNO-PJEŠAČKE POVRŠINE (KP)
 - PJEŠAČKE POVRŠINE (PP)

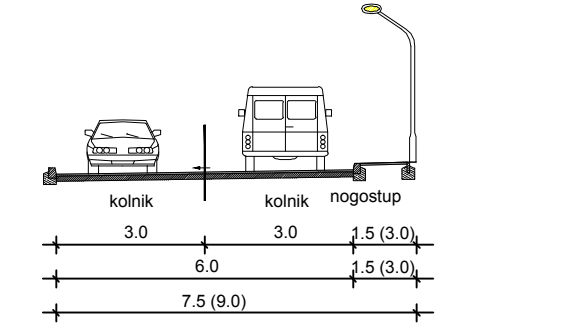
POPREČNI PRESJEK A-A ZA SABIRNU ULICU (SU1, SU2)



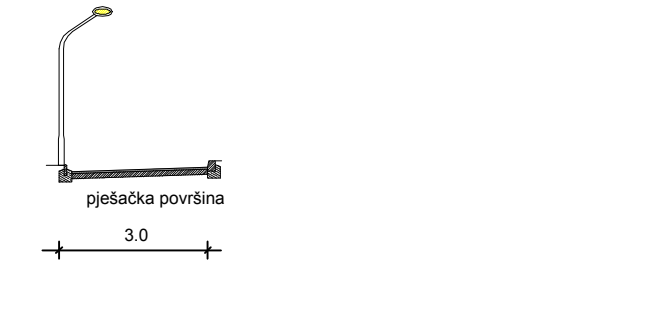
POPREČNI PRESJEK C-C ZA KOLNO-PJEŠAČKU ULICU



POPREČNI PRESJEK B-B ZA SABIRNU ULICU (SU1) I OSTALE ULICE (OU1, OU2, OU3, OU4)



POPREČNI PRESJEK D-D ZA PJEŠAČKU POVRŠINU



URBANISTIČKI PLAN UREĐENJA STAMBENOG NASELJA BIKOKERE

Županija/Grad Zagreb	ISTARSKA ŽUPANIJA	
Općina/grad	GRAD NOVIGRAD	
Naziv prostornog plana: URBANISTIČKI PLAN UREĐENJA STAMBENOG NASELJA "BIKOKERE" U NOVIGRADU		
Naziv kartografskog prikaza: PROMETNA, ULIČNA I KOMUNALNA INFRASTRUKTURNA MREŽA		
Prometni sustav		
Broj kartografskog prikaza:	2a.	Mjerilo kartografskog prikaza: 1:1000
Odluka o izradi plana: (službeno glasilo): "Službene novine Grada Novigrada" 5/11, 2/12		Odluka predstavničkog tijela o donošenju plana (službeno glasilo): "Službene novine Grada Novigrada" 7/14
Javna rasprava (datum objave): "Glas liste" 07.12.2013. Ponovna javna rasprava: "Glas liste" 01.04.2014.		Javni uvid održan: Ponovni javni uvid održan: od: 09. travnja 2014. do: 17. travnja 2014.
Pečat tijela odgovornog za provođenje javne rasprave:		Odgovorna osoba za provođenje javne rasprave: Sandra Rugani Kukuljan, dipl.ing.arh.
Suglasnost na plan prema članku 98. Zakona o prostornom uređenju (Narodne novine, br 76/07, 38/09, 55/11, 90/11 i 50/12), a u svezi s odredbom članka 188. Zakona o prostornom uređenju (Narodne novine br. 153/13) broj suglasnosti klasa: 350-04/14-01/1 ur.broj:2163/1-02/1-14-2 datum:23.srpnja 2014.g.		
Pravna osoba/tijelo koje je izradilo plan: URBANISTICA d.o.o. Zagreb, Đorđićeva 5		
Pečat pravne osobe/tijela koje je izradilo plan:	Odgovorna osoba: Jasminka Pilar - Katavić, dipl.ing.arh.	
Odgovorni voditelj izrade nacrtu prijedloga plana: Ana Putar, dipl.ing.arh.		
Stručni tim u izradi plana: Jasminka Pilar - Katavić, dipl.ing.arh. Željko Horvat, dipl. iur. Iva Lukinić, dipl.ing.arh. Aleksandra Anić Vučinić, doc.dr.sc. Mladen Kardum, ing.grad. Nevenka Dolenc, prof. soc. Renata Filipović, dipl.ing.grad.		
Pečat predstavničkog tijela:	Predsjednik predstavničkog tijela: Vladimir Torbica	
Istovjetnost ovog prostornog plana s izvornikom ovjerava:		
(ime, prezime i potpis)		

