







DRŽAVNA GEODETSKA UPRAVA  
PODRUČNI URED ZA KATASTAR PULA - POLA  
ODJEL ZA KATASTAR NEKRETNINA BUJE - BUJE

k.o. NOVIGRAD

Klasa: 935-12/17-01/117  
Urbroj: 378-17-1  
Buje, 23.11.2017.

TUMAČ:

	planirani 20 kV i NN kabelski vodovi
	kabelski zdenac
	geodetski snimak
	katastarski plan

 d.o.o. Marijana Čavića 4, 10000 ZAGREB OIB: 30467839701	INVESTITOR:	HEP - Operator distribucijskog sustava d.o.o. Elektroistra Pula Vergerijeva 6, 52100 Pula		
	GRAĐEVINA:	Kabelski priključak 10(20) kV za TS Stancija Bružada 2, TS 10(20)/0.4 kV Stancija Bružada 2 i pripadajuća NN mreža		
PROJEKTANT: Željka Anušić, dipl.ing.el. 	LOKACIJA GRAĐEVINE:	k.o. Novigrad		
PROJEKTANT SURADNIK:	PROJEKT:	ELEKTROTEHNIČKI PROJEKT Kabelski priključak 10(20) kV za TS 10(20)/0.4 kV Stancija Bružada 2 i pripadajuća NN mreža		
ODGOVORNI GEODET: Ilija Barišić, dipl.ing.geod. 	GRAFIČKI PRIKAZ:	SITUACIJA KABELSKE TRASE 1:1000 NA GEODETSKOM SNIMKU S UKLOPLJENIM KATASTARSKIM PLANOM		
	SNIMIO:	Mario Mihaliček, geod.tehn.	Ivica Petričević, geod.teh.	
	OBRADIO:	Zvonimir Ravlić, mag.ing.geod. et geoinf.		
RAZINA RAZRADE:	ZAJEDNIČKA OZNAKA PROJEKTA:	MJESTO I DATUM:	MJERILO:	
GLAVNI PROJEKT	PA1096	Zagreb, svibanj 2018.	1:1000	
STRUKOVNA ODREDNICA:	REDNI BROJ MAPE:	REVIZIJA:	OZNAKA PRILOGA:	LIST/LISTOVA:
ELEKTROTEHNIČKI PROJEKT	I / IV	Rev. 0	PA1096E183	1 / 1