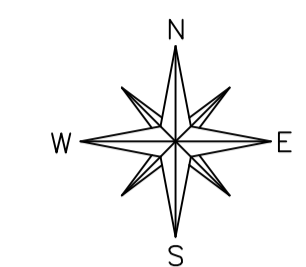
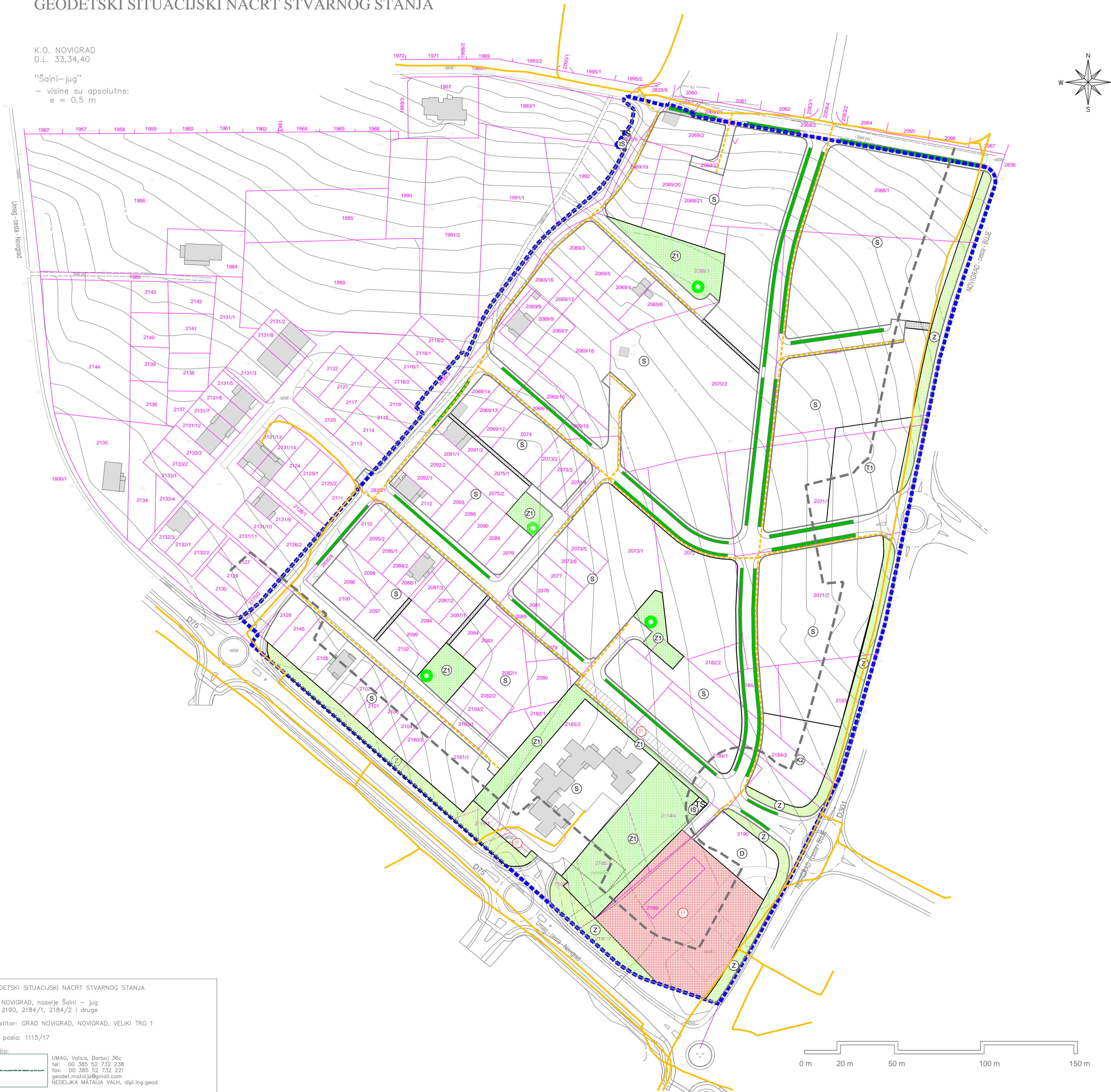


GEODETSKI SITUACIJSKI NACRT STVARNOG STANJA

K.O. NOVIGRAD
D.L. 33,34,40

"Šaini – jug"
– visine su apsolutne:
e = 0,5 m



LEGENDA :

OBUHVAT URBANISTIČKOG PLANA UREĐENJA
- u potpunosti se nalazi unutar prostora ograničenja
zaštićenog obalnog područja mora

POVRŠINE ZA RAZVOJ I UREĐENJE NASELJA :

- STAMBENA NAMJENA
- jednoobiteljske, višeeobiteljske, višestambene građevine
i postojeća građevina kolektivnog stanovanja
- JAVNA I DRUŠTVENA NAMJENA
- GOSPODARSKA NAMJENA - POSLOVNA
K2 - pretežito trgovačka
- GOSPODARSKA NAMJENA UGOSTITELJSKO-TURISTIČKA
T1 - hotel
- JAVNE ZELENE POVRŠINE
- ZAŠTITNE ZELENE POVRŠINE
- PROMETNI I INFRASTRUKTURNI SUSTAVI
- INFRASTRUKTURNI KORIDOR

PROMETNE POVRŠINE:


- PROMETNA POVRŠINA
- DRVORED U SKLOPU PROMETNE POVRŠINE
- JAVNA PJEŠAČKA POVRŠINA
- JAVNO PARKIRALIŠTE
- ZAŠTITNI POJAS DRŽAVNE CESTE

ELEKTRONIČKE KOMUNIKACIJE

- TK PODZEMNI VOD
- TK PODZEMNI VOD PLANIRANI

Županija:	ISTARSKA ŽUPANIJA	
Grad:	GRAD NOVIGRAD - CITTANOVA	
Naziv prostornog plana:		
Urbanistički plan uređenja stambenog naselja Šaini jug I		
Faza izrade prostornog plana:		
Prijedlog prostornog plana za ponovnu javnu raspravu		
Naziv kartografskog prikaza:		
PROMETNA , ULIČNA I KOMUNALNA INFRASTRUKTURNA MREŽA ELEKTRONIČKA KOMUNIKACIJSKA INFRASTRUKTURA		
Broj kartografskog prikaza:	2.2	Mjerilo kartografskog prikaza: 1 : 1000
Odluka predstavničkog tijela o izradi plana (službeno glasilo):		Odluka predstavničkog tijela o donošenju plana (službeno glasilo):
*Službene novine Grada Novigrada- Bollettino ufficiale della Citta' di Cittanova" br. 5/16		
Javna rasprava (datum objave):		Javni uvid održan
		od: do:
Pečat tijela odgovornog za provođenje javne rasprave:		Odgovorna osoba za provođenje javne rasprave (ime, prezime i potpis):
		Sandra Rugani Kukuljan, dipl.ing.arh.
Suglasnost na prostorni plan prema odredbi članka 108. Zakona o prostornom uređenju ("Narodne novine" br.153/13, 65/17 i 114/18):		
klasa:	ur.broj:	datum:
Pravna osoba koja je izradila plan:		
Urbis d.o.o.		
Pečat pravne osobe koja je izradila plan:		Odgovorna osoba (ime, prezime i potpis):
Broj elab: 6869		Elvis Grgoričić, dipl.ing.stroj.
Odgovorni voditelj izrade nacrtaj prijedloga plana:		
Eli Mišan, dipl.ing.arh.		
Stručni tim u izradi plana:		
Eli Mišan, dipl.ing.arh. Boris Petronijević, dipl.ing.arh. Marin Velić, mag.ing.aedif. Smiljka Mamula, dipl.ing.el. Suzana Brnabić, arh.teh.		
Pečat predstavničkog tijela:		Predsjednica predstavničkog tijela (ime, prezime i potpis):
		Vladimir Torbica
Istovjetnost ovog prostornog plana s izvornikom ovjerjava (ime, prezime i potpis):		Pečat nadležnog tijela:

GEODETSKI SITUACIJSKI NACRT STVARNOG STANJA
k.o. NOVIGRAD, naselje Šaini – jug
k.č. 2190, 2184/1, 2184/2 i druge
Investitor: GRAD NOVIGRAD, NOVIGRAD, VELIKI TRG 1
Broj posla: 1115/17
Izradio:
 URBIS d.o.o.
UMAG, Valica, Barboj 36c
tel: 00 385 52 732 238
fax: 00 385 52 732 221
geodet.matajca@gmail.com
NEDELJKA MATAJCA VALH, dipl.ing.geod.
MARKO MATAJCA VALH, dipl.ing.geod.
15. 03. 2017.god.



URBIS