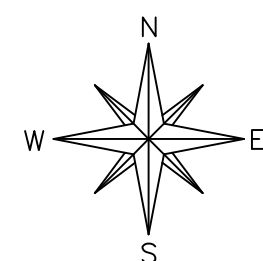
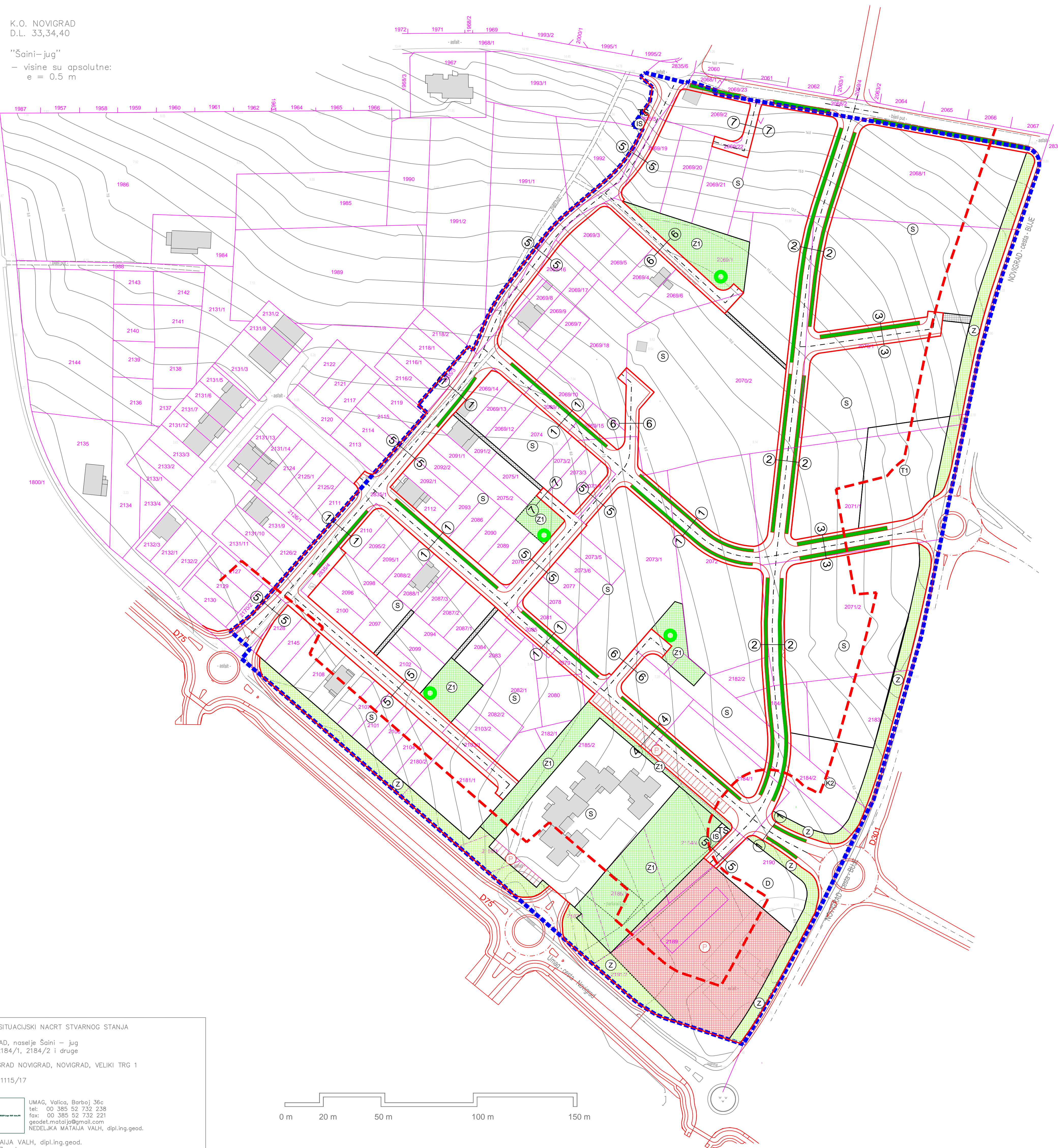


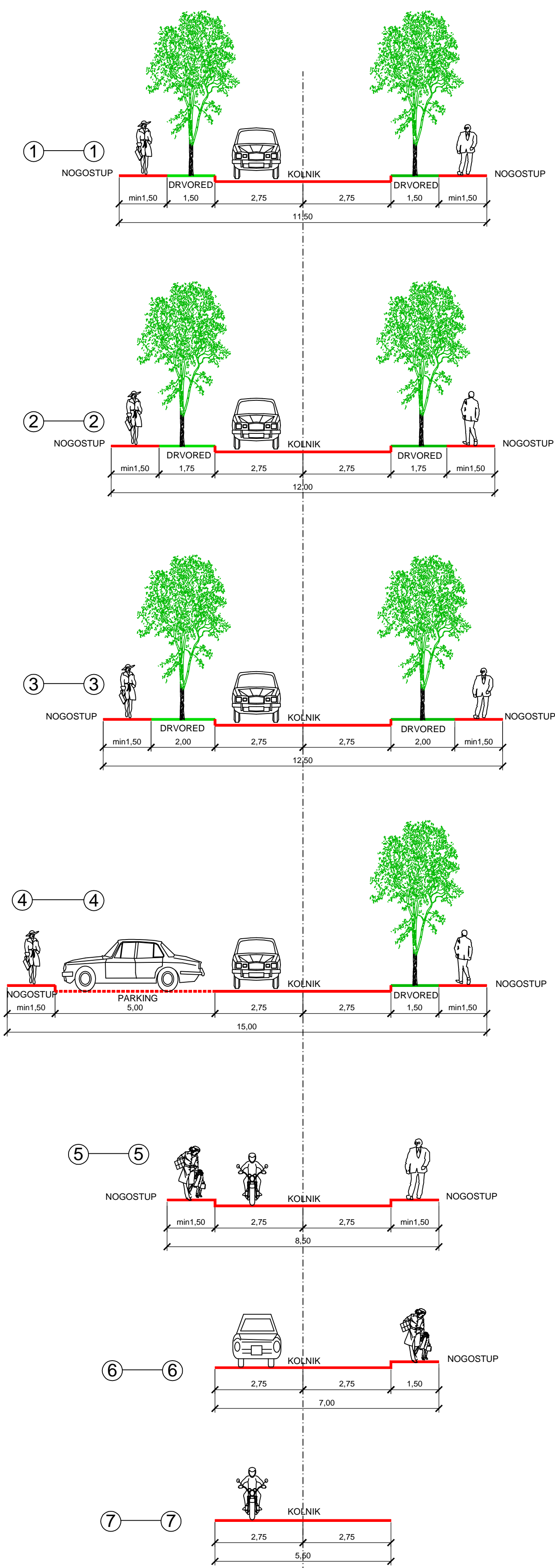
GEODETSKI SITUACIJSKI NACRT STVARNOG STANJA

K.O. NOVIGRAD
D.L. 33,34,40

"Šaini - jug"
- visine su apsolutne:
e = 0,5 m



POPREČNI PROFIL MJ 1:100



LEGENDA :

- OBUHVAT URBANISTIČKOG PLANA UREĐENJA
- u potpunosti se nalazi unutar prostora ograničenja zaštićenog obalnog područja mora

POVRŠINE ZA RAZVOJ I UREĐENJE NASELJA :

- STAMBENA NAMJENA
- jednoobiteljske, višeeobiteljske, višestambene građevine i postojeća građevina kolektivnog stanovanja
- JAVNA I DRUŠTVENA NAMJENA
- GOSPODARSKA NAMJENA - POSLOVNA
K2 - pretežito trgovačka
- GOSPODARSKA NAMJENA UGOSTITELJSKO-TURISTIČKA
T1 - hotel
- JAVNE ZELENE POVRŠINE
- ZAŠTITNE ZELENE POVRŠINE
- PROMETNI I INFRASTRUKTURNI SUSTAVI
- INFRASTRUKTURNI KORIDOR

PROMETNE POVRŠINE:

- PROMETNA POVRŠINA
- DRVORED U SKLOPU PROMETNE POVRŠINE
- JAVNA PJEŠAČKA POVRŠINA
- JAVNO PARKIRALIŠTE
- ZAŠTITNI POJAS DRŽAVNE CESTE

Županija:	ISTARSKA ŽUPANIJA	
Grad:	GRAD NOVIGRAD - CITTANOVA	
Naziv prostornog plana:	Urbanistički plan uređenja stambenog naselja Šaini jug I	
Faza izrade prostornog plana:	Prijedlog prostornog plana za ponovnu javnu raspravu	
Naziv kartografskog prikaza:	PROMETNA , ULIČNA I KOMUNALNA INFRASTRUKTURNA MREŽA PROMETNA MREŽA	
Broj kartografskog prikaza:	2.1	Mjerilo kartografskog prikaza: 1 : 1000
Odluka predstavničkog tijela o izradi plana (službeno glasilo):	Odluka predstavničkog tijela o donošenju plana (službeno glasilo):	
"Službene novine Grada Novigrada-Boletino ufficiale della Città di Cittanova" br. 5/16	Javni uvid održan od: do:	
Javna rasprava (datum objave):	Odgovorna osoba za provođenje javne rasprave (ime, prezime i potpis):	
	Sandra Rugani Kukuljan, dipl.ing.arh.	
Suglasnost na prostorni plan prema odredbi članka 108. Zakona o prostornom uređenju ("Narodne novine" br.153/13, 65/17 i 114/18):	Klasa: ur.broj: datum:	
Pravna osoba koja je izradila plan:	Urbis d.o.o.	
Pečat pravne osobe koja je izradila plan:	Broj elab. 6869	Odgovorna osoba (ime, prezime i potpis): Elvis Grgoričić, dipl.ing.stroj.
Odgovorni voditelj izrade nacrtu prijedloga plana:	Eli Mišan, dipl.ing.arh.	
Stručni tim u izradi plana:	Eli Mišan, dipl.ing.arh. Boris Petronijević, dipl.ing.arh. Marin Velić, mag.ing.aedif. Suzana Brnabić, arh.teh.	
Pečat predstavničkog tijela:	Predsjednica predstavničkog tijela (ime, prezime i potpis): Vladimir Torbica	
Istovjetnost ovog prostornog plana s izvornikom (overjava (ime, prezime i potpis):	Pečat nadležnog tijela:	

GEODETSKI SITUACIJSKI NACRT STVARNOG STANJA
k.o. NOVIGRAD, naselje Šaini - jug
k.č. 2190, 2184/1, 2184/2 i druge
Investitor: GRAD NOVIGRAD, NOVIGRAD, VELIKI TRG 1
Broj posla: 1115/17
Izradio: UMAG, Valica, Barboj 36c
tel: 00 385 52 732 239
fax: 00 385 52 732 221
geodet.metalja@gmail.com
NEDELJKA MATAJKA VALH, dipl.ing.geod.
MARKO MATAJKA VALH, dipl.ing.geod.
15. 03. 2017.god.

